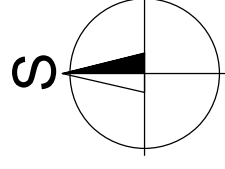
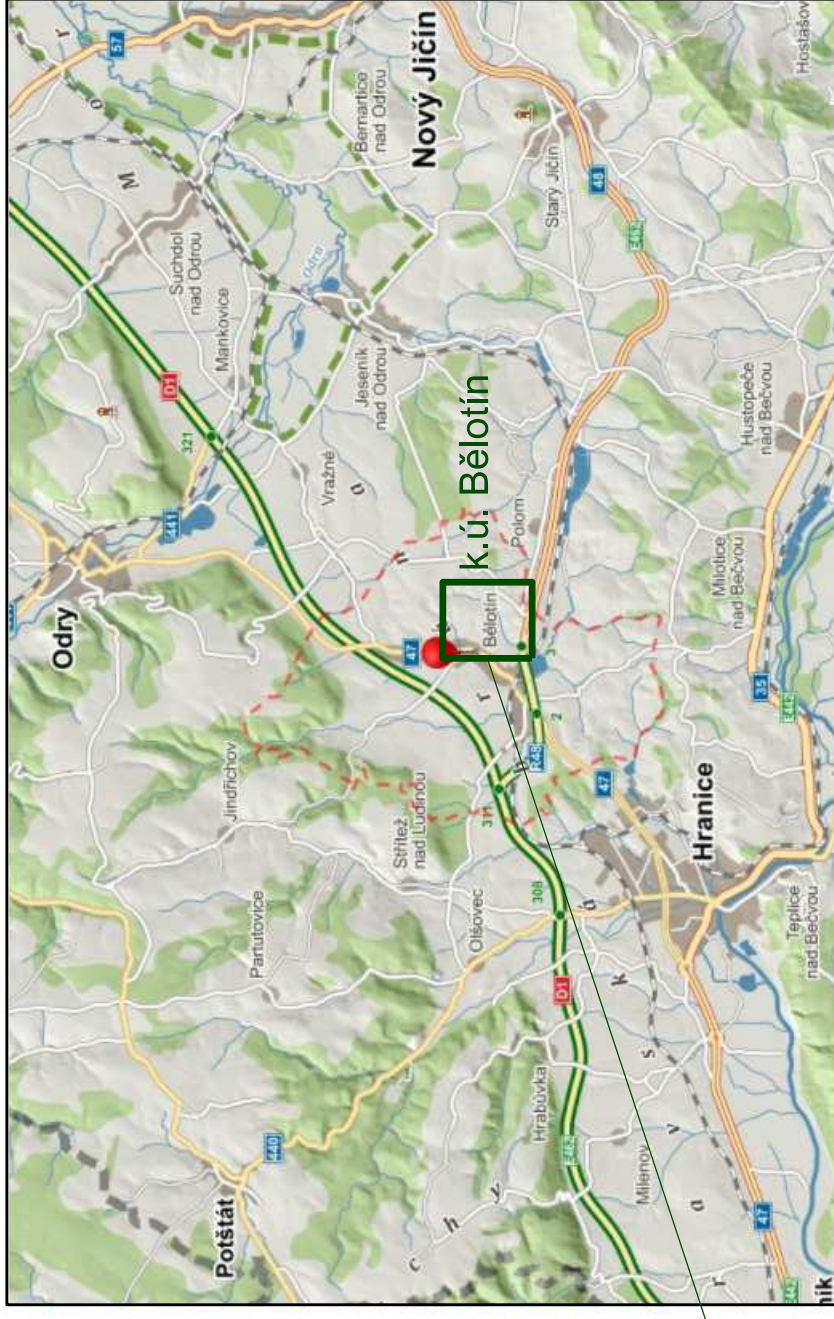






Situační výkres širších vztahů

M 1:10 000



k.ú. Bělotín [602001]



-  napojení stavby na dopravní infrastrukturu
-  napojení na síť, přístupové směry
-  lokalita stavby
-  stavební objekt, (plocha záboru, označení SO)

<p>GEOCENTRUM, spol. s r.o. zeměměřická a projekční kancelář tř. Kosmonautů 1143/8B, 779 00 Olomouc zapsána u KS v Ostravě, oddíl C, vl. č. 5555</p>	<p>GEOCENTRUM spol. s r.o. zeměměřická a projekční kancelář, Olomouc</p>	<p>RAŽITKO</p>
<p>AUTORIZOVANÝ INŽENÝR PRO STAVBY VODNÍHO HOSPODÁŘSTVÍ A KRAJINNÉHO INŽENÝRSTVÍ ING. MICHAL NAJMAN</p>		

[illegible]